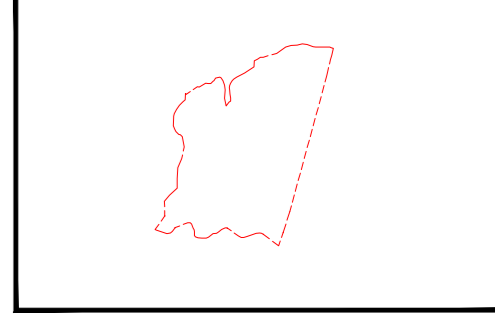




- Legenda:**
- Perímetro do Plano de Pormenor
  - 01 Código de Parceleiro do Cadastro Proposto
  - Polígono de Implantação de Edifícios
  - Linhas Existentes
  - Linhas Propostas
  - Edifícios Existentes
  - Edifícios Existentes - Equipamento
  - Complementos Urbanísticos
  - Edifícios Propostos - Habitação
  - Edifícios Propostos - Comércio e Serviços
  - Edifícios Propostos - Misto
  - Edifícios Propostos - Equipamento
  - Áreas Verdes de Uso Público
  - Via Principal - Estruturante
  - Via Secundária - Distribuidora
  - Via Local - Residencial
  - Estacionamento
  - Passos
  - Passadeiras
  - Entrada de Veículos



**QUADRO DE ÁREAS**

Áreas Verdes de Uso Público - m<sup>2</sup>



Áreas de Armazenamento - m<sup>2</sup>

Áreas Pedonais - m<sup>2</sup>

Áreas de Estacionamento - m<sup>2</sup>

**QUADRO DE PARÂMETROS URBANÍSTICOS**

Ver quadro anexo

**DORT** Divisão de Ordenamento do Território

Parceiros:

FCO - FÓRUM DE COOPERAÇÃO ORÇANAL E TERRITORIAL

Colaboração:

Identificação da Cartografia de referência e informação associada, nos termos do n.º 1 do Art.º 7.º do Decreto Regulamentar n.º 10/2009, de 29 de Maio:

Entidade Proponente da Cartografia: Câmara Municipal de Cascais

Entidade Provedora / Outorga de Edição: Câmara Municipal de Cascais

Estado: Em processo de homologação

Sistema de Referência Geográfica e Projeção Cartográfica: BORDAD - Sistema Datum 73

Escala: 0,40 m

Obs:

Assunto: Plano de Pormenor

Local: Autódromo

Desenho: Planta de Modelo de Ocupação

Fase: Proposta de Plano

Versão: 01 Data: Outubro, 2015

Escala: 1:2000

O Título: 09.2

Código: 05-II-09.2